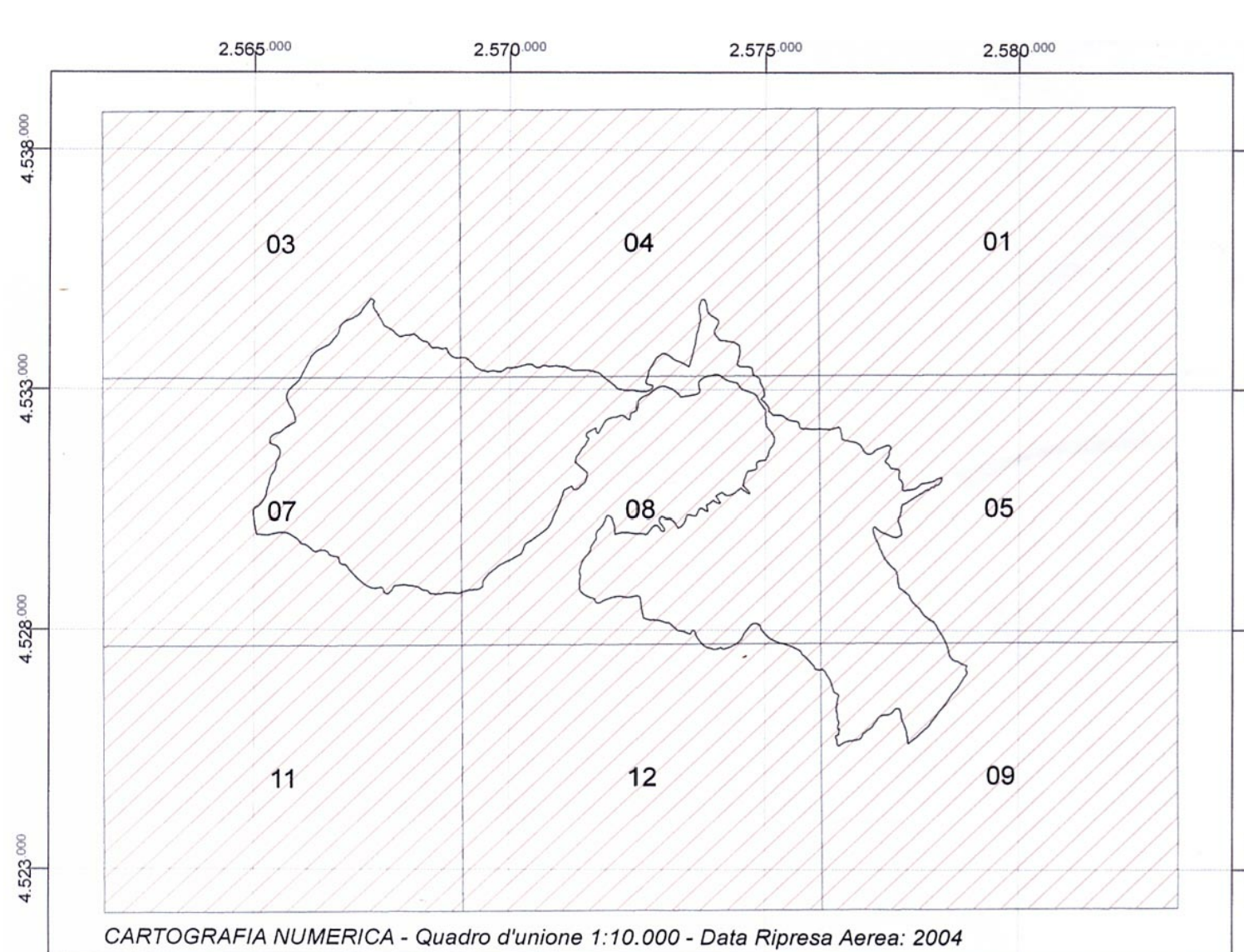




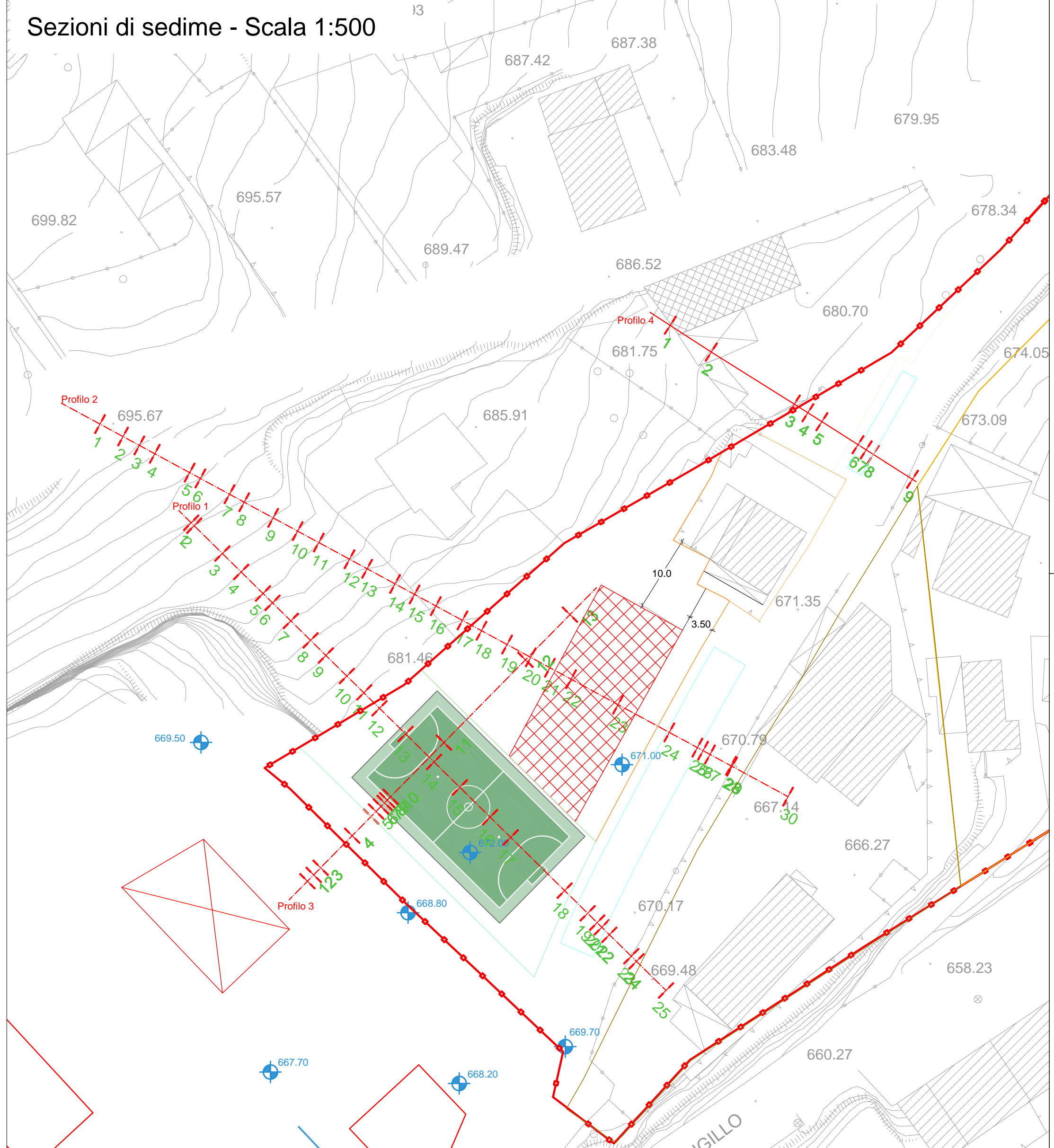
Regione Basilicata - Comune di Rionero in Vulture
REGOLAMENTO URBANISTICO
AREE DI NUOVO IMPIANTO
 Distretto Perequativo **DP1**
 Tav. 32.1.3 - Sezioni di sedime



Urbanistica
 Arch. Lorenzo Di Lucchio
 Ing. Luigi Di Toro
 Arch. Leopoldo Strina

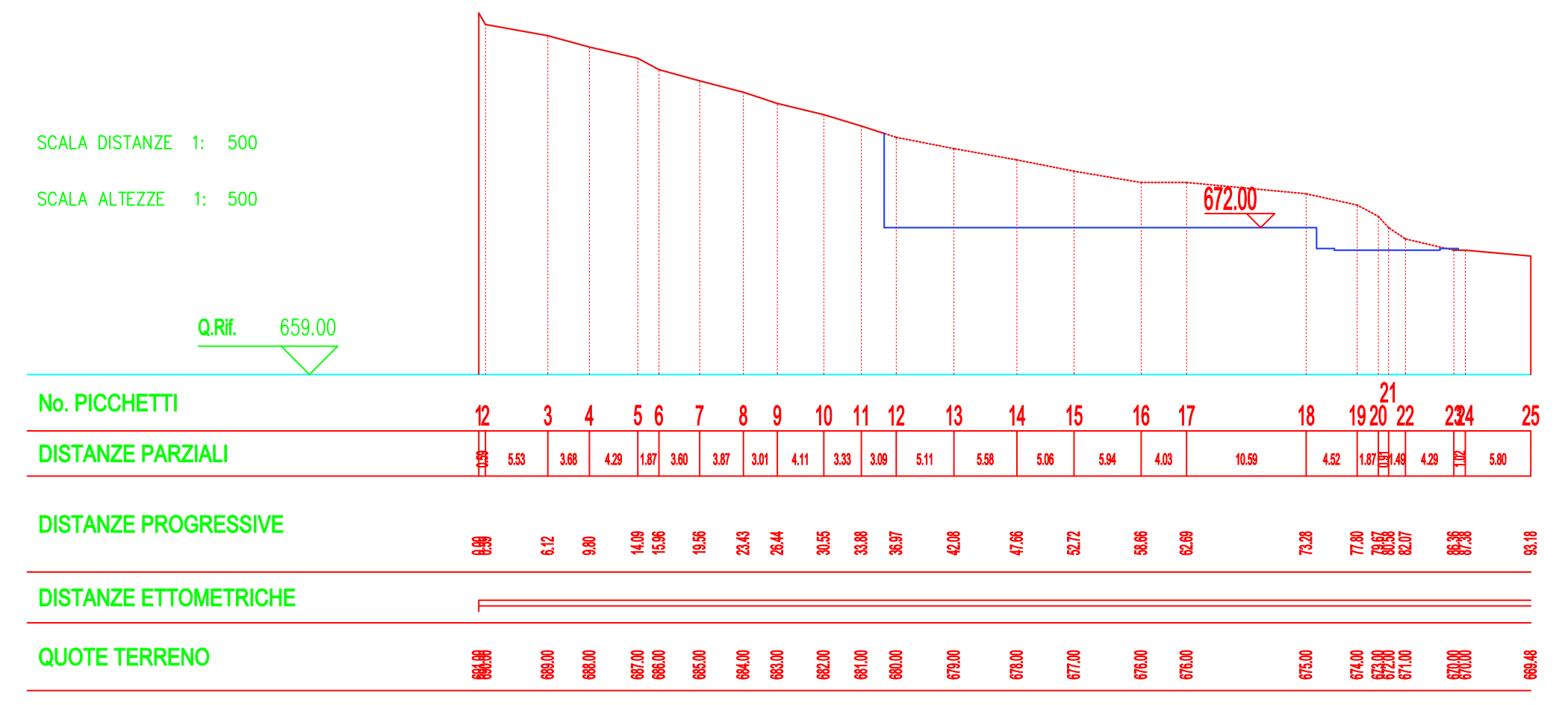
Geologia
 Geol. Gennaro Di Lucchio
 Geol. Gennaro Di Nitto
 Geol. Donato Ramunno

data - Gennaio 2009
 Responsabile del procedimento: Geom. Pasquale D'Urso
 Versione modificata secondo gli indirizzi della Delibera di Giunta Comunale n. 306 del 31/12/2008



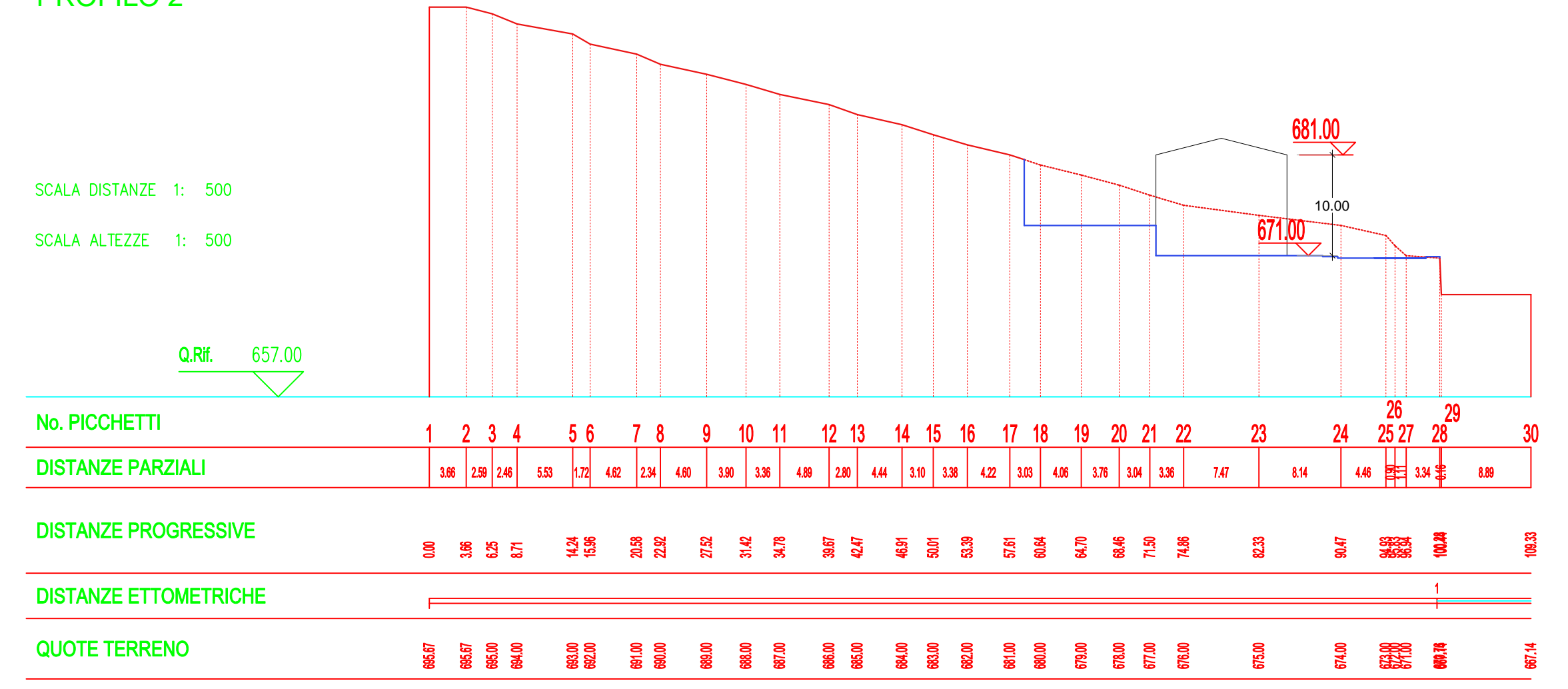
PROFILO 1

SCALA DISTANZE 1: 500
 SCALA ALTEZZE 1: 500



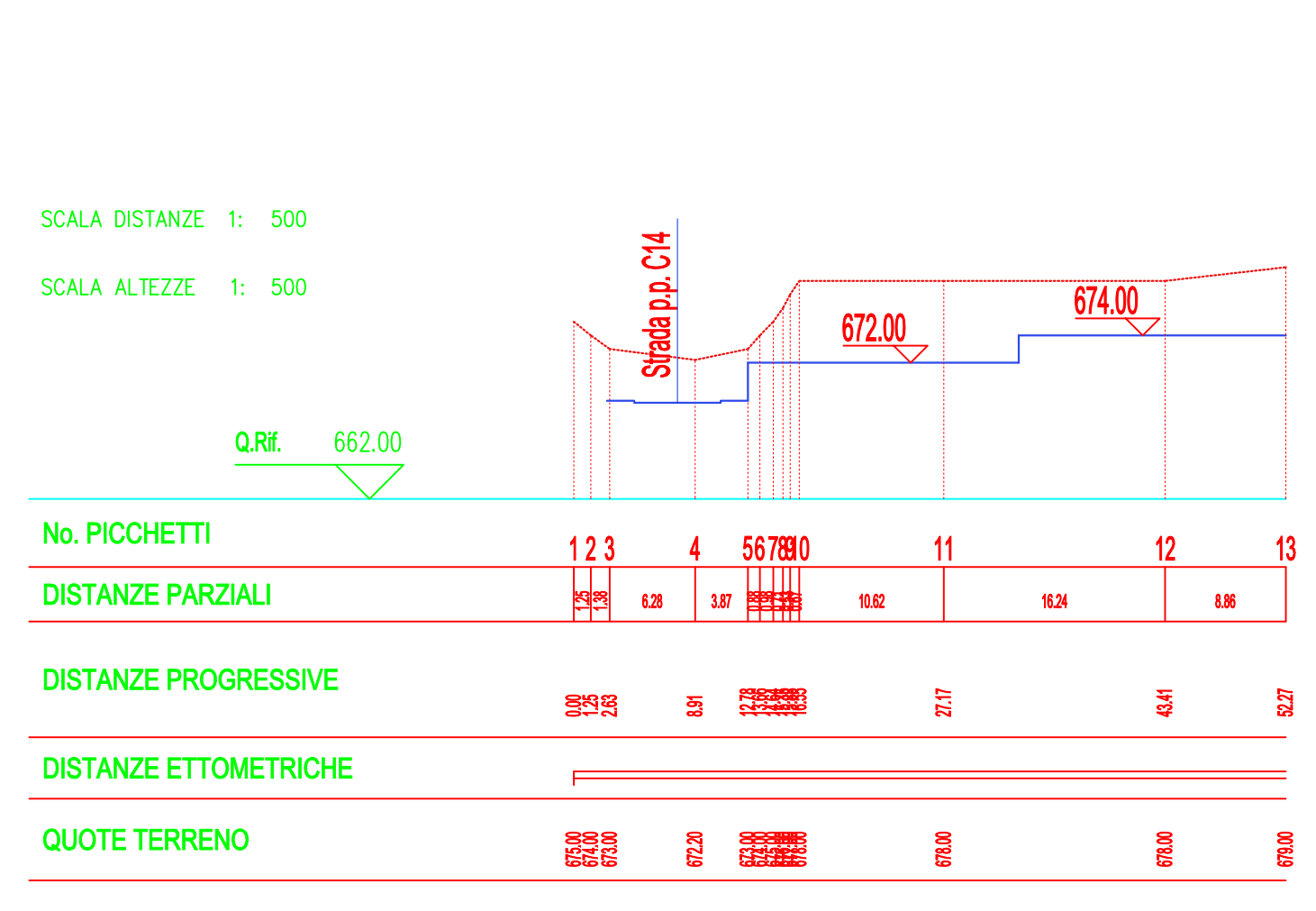
PROFILO 2

SCALA DISTANZE 1: 500
 SCALA ALTEZZE 1: 500



PROFILO 3

SCALA DISTANZE 1: 500
 SCALA ALTEZZE 1: 500



PROFILO 4

SCALA DISTANZE 1: 500
 SCALA ALTEZZE 1: 500

